



Eiropas Padomes Ainavas balvas  
8. sesijas nacionālās atlasē  
noslēguma seminārs

DIENVIDKURZEMES PIEKRASTES MANTOJUMS  
CAURI GADSIMTIEM

# ĀLANDES UPES ATPŪTAS KOMPLEKSA IZVEIDE

Attīstības un uzņēmējdarbības daļa  
**GINTS LOČMELIS**

2022. gada 20. oktobrī tiešsaistē



Vides aizsardzības un  
reģionālās attīstības  
ministrija



COUNCIL OF EUROPE LANDSCAPE CONVENTION  
CONVENTION DU CONSEIL DE L'EUROPE SUR LE PAYSAGE






# ĀLANDES UPES ATPŪTAS KOMPLEKSA IZVEIDE

Sadarbības partneri –  
Liepājas pilsēta, bijušās Pāvilostas,  
Nīcas novada pašvaldības, Sv.  
Trīsvienības ev. lut. Draudze –, kuri  
katrs īstenoja savā teritorijā esošu  
projekta ideju



## PROJEKTA MĒRĶIS

Projekta mērķis ir Grobiņas kultūrvēsturiskā un dabas mantojuma saglabāšana, atjaunošana un attīstīšana, ietverot sociālo, ekonomisko, ekoloģisko, kultūras un telpiskās struktūras aspektu uzlabošanu



## REALIZĀCIJAS TERMIŅI

**UZSĀKŠANA** 2017. GADA JŪLIJĀ  
**PABEIGŠANA** 2019. GADA APRĪLĪ



## FINANSĒJUMS

**KOPĀ – 923 562,89 EUR**

EIROPAS REĢIONĀLAIS ATTĪSTĪBAS FONDS -  
398 328,72 EUR  
PAŠVALDĪBAS BUDŽETS - 465 765,52 EUR  
VALSTS BUDŽETS - 59 479,65 EUR





# ĀLANDES UPES KOMPLEKS PIRMS PROJEKTA REALIZĒŠANAS



## IEROBEŽOTS SOCIĀLAIS FAKTORS

Pilsdrupu daļā notiek pasākumi, paverot skatus uz Ālandes upi, taču **pārējā teritorija ir nepieejama, krasti saauguši blīviem krūmu puduriem**, padarot vietu cilvēkiem nedrošu un nepieejamu



## VIDES JAUTĀJUMA PROBLEMĀTIKA

Aizaugušā krastu daļa rada **problēmas vides kvalitātes uzturēšanas jautājumā**, ierobežojot un apgrūtinot atkritumu apsaimniekošanu upes un pieguļošo teritoriju daļā



## VĒSTURISKĀ MANTOJUMA DEGRADĒŠANĀS

Vēsturiski nozīmīgs objekts, kurš **zaudējis savu sākotnējo veidolu**. Ierobežotas piekļuves iespējas pilsdrupu teritorijā un kopējās struktūras degradēšanās

Problemātika saistīta ar **sabiedrības ierobežotu piekļuvi** teritorijai, **vides kvalitātes uzturēšanu** un **vēsturiskā mantojuma saglabāšanas** iespējām



# PROJEKTA GALVENIE UZDEVUMI



## SABIEDRĪBAS VESELĪBAS UZLABOŠANA UN INFORMĒTĪBA

Informēt sabiedrību par projekta izvirzītiem mērķiem, un iesaistīt sabiedrību rezultātu pilnīgai sasniegšanai, veidojot mierīgās un aktīvās atpūtas iespējas kompleksa teritorijā



## VĒSTURISKU LIECĪBU SAGLABĀŠANA

Uzlabot Grobiņas viduslaiku pils ar bastioniem funkcionālo un vizuālo stāvokli, nodrošināt pils mūru vēsturisko vērtību saglabāšanos



## PIEKĻUVE DABAS TERITORIJĀM

Nodrošināt piekļuvi Ālandes upes krastam, izveidojot cilvēkiem piemērotu pastaigu maršrutu




## INFRASTRUKTŪRAS IZVEIDE

Izveidot Grobiņas tēlam piemērotu labiekārtojumu, nodrošināt pārdomātu rekreācijas vietu izveidi, izceļot dabas un kultūrvēsturiskās vērtības



## VIDES KVALITĀTES UZLABOŠANA

Uzlabot Ālandes upes vides kvalitāti, nodrošināt efektīvākās upes apsaimniekošanas iespējas



## PROJEKTA BŪVDARBI

Veikt būvdarbus un būvuzraudzību saskaņā ar izstrādātiem būvprojektiem Ālandes upes atpūtas kompleksa ieejas mezglam un pastaigu takas izveidei



# ATTĪSTĪTĀ TERITORIJAS DAĻA

ĀLANDES UPES PARKS






## REALIZĀCIJAS PROCESS PIRMS UN PĒC

# REALIZĀCIJAS PROCESS

Pastaigu takas izveide, pilsdrupu  
ieejas mezgla izstrāde, gabionu sienu  
veidošana zudušā mūra vietā,  
atpūtas vietu ierīkošana





# ILGTERMIŅA TERITORIJAS ATTĪSTĪBA




## VIDES KVALITĀTES UZLABOŠANA

Regulāri tiek **apsaimniekots Ālandes upes krasts**, novēršot agrākos vides kvalitātes pasliktināšanās draudus



## SOCIĀLO UN EKONOMISKO FAKTORU UZLABOŠANĀS

**Apskates punkts** tūristiem un pastaigu, rekreācijas un aktīvās atpūtas vieta vietējiem iedzīvotājiem



## TELPISKĀS STRUKTŪRAS SAGLABĀŠANA

Veidojot bastiona sienas vietās, kur izzuduši pils mūri, tiek nodrošināta **telpiskās struktūras saglabāšanās un koptēla veidošana**

Projekts pozitīvi ietekmē teritorijas attīstību ilgtermiņā **ekoloģiskajos, sociālajos, telpiskajos un estētiskajos, kultūras, ekonomiskajos un ainavu pārvaldības aspektos**






# ILGTERMIŅA TERITORIJAS ATTĪSTĪBA



## UPES AIZAUGŠANA

Novērš agrākos draudus, kuri saistīti ar **upes aizaugšanas** problemātiku



## ATKRITUMU SAVĀKŠANA

Iespēja **kontrolēt atkritumu savākšanu**, tādējādi mazinot draudus, kuri saistīti ar atkritumu nonākšanu upes teritorijas daļā



## KRASTU STIPRINĀŠANA

Tikusi risināta problēma, kura saistīta ar **krastu stiprināšanu un drošu pārvietošanos** upes krasta daļā



## VIDES KVALITĀTES UZLABOŠANA





# ILGTERMIŅA TERITORIJAS ATTĪSTĪBA



## MIERĪGĀ ATPŪTA

- Veidotas rekreācijas vietas – takas garumā izvietotas atpūtas vietas, kaskāde un platforma pielāgota atpūtai pie ūdens.
- Veidots skatu tornis, paverot skatu uz ainaviski vērtīgām dabas teritorijām



## AKTĪVĀ ATPŪTA

- Laivošana un supošana
- Pastaigu, skriešanas un nūjošanas maršruti
- Vingrošana platformā pie ūdens
- Aktīva riteņbraukšana
- Kaskādes izmantošana vingrojumiem



## IZGLĪTOŠANA

- Grobiņas identitāti veidojoša kuģniecības motīva izmantošana elementos
- Izglītojošas informācijas izvietošana visā projekta realizēšanas teritorijā



## SOCIĀLO UN EKONOMISKO FAKTORU UZLABOŠANĀS





# ILGTERMIŅA TERITORIJAS ATTĪSTĪBA



SABIEDRĪBAS IESAISTE UN  
LĪDZDALĪBA



## SABIEDRISKĀS APSPRIEŠANAS

Norisinājās sabiedriskās apspriešanas par koku izciršanas jautājumu – pēc apspriešanas un Dabas retumu krātuves speciālista apsekošanas, dižliepa tika iekļauta projekta iecerē



## APMEKLĒTĀJU PIEAUGUMS


Projekta realizācijas sākumā:

- 2020. gadā – **113 581 apmeklējumi**
- Šobrīd (līdz septembra mēnesim):
- 2022. gadā – **89 154 apmeklējumi**



## REZULTĀTU UZTURĒŠANA

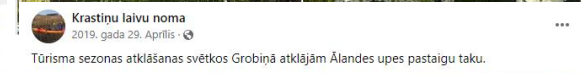
Sabiedrība popularizē Ālandes upes un pilsdrupu kompleksu ģimenes, draugu un domubiedru vidū, aktīvi daloties ar iespajdiem sociālajos tīklos





# ILGTERMIŅA TERITORIJAS ATTĪSTĪBA

SPRIEŽOT PĒC SOCIĀLAJOS TĪKLOS PAUSTAJIEM IESPAIDIEM PAR ĀLANDES UPES  
ATPŪTAS KOMPLEKSU, SECINAM, **KA IEDZĪVOTAJI UN VIESI NOVERTĒ PAVEIKTO!**




SABIEDRĪBAS AKTĪVA IESAISTE  
REZULTĀTA UZTURĒŠANĀ



Ālandes upes pastaigu taka vijas cauri Grobiņai līdzās Ālandes upes līkločiem 3 km garumā. Iepazīsti Grobiņas vēsturi ar informatīvu stendu un atraktīvu elementu...

Patik    Komentēt    Dalies    Linda Jankovska, Kristīne Pastore un vēl 44 lietotāji · 1,3 tūkst. skatījumi






# ILGTERMIŅA TERITORIJAS ATTĪSTĪBA



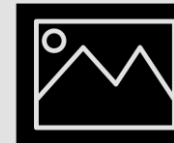
## NOZĪMĪGU AINAVU KOPIĢAS STRUKTŪRAS IZVEIDE

Apvieno UNESCO Pasaules mantojuma Latvijas nacionālajā sarakstā iekļautos Grobiņas arheoloģiskā ansambļa pieminekļus - Grobiņas pilskalnu un senpilsētu, Skābaržkalnu, Grobiņas viduslaiku pili ar bastioniem, Priediena, Atkalnu, Smukumu un Porāņu senkapus



## IZZŪDOŠU ELEMENTU SAGLABĀŠANA

Izveidota gabiona siena, kura pilda vairākas funkcijas - pasākumu laikā pasargā skatītājus no vēja un citiem nelabvēlīgiem laika apstākļiem un pasargā vēl palikušos mūrus no dažādu apstākļu radītiem bojājumiem



## AINAVAS SKATU VIETU AKTUALIZĒŠANA

Izveidota kaskāde iepretī pils galvenajai ieejai no upes puses, nodrošinot skata vietas ilgtspēju



## TELPISKĀS STRUKTŪRAS SAGLABĀŠANA





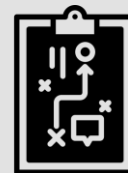
# AINAVAS PLĀNOŠANA UN PĀRVALDĪBA

Projekts sasaistē ar plānošanas dokumentiem, kuri paredz **īpaši nozīmīgu dabas teritoriju un kultūrvēsturiskā mantojuma saglabāšanu** Grobiņā



## GROBIŅAS ARHEOLOĢISKĀ ANSAMBLĀ DARBĪBAS UN ATTĪSTĪBAS STRATĒGIJA

Projektā paredzēti pasākumi, kuri sniegtu ieguldījumus ekosistēmas uzlabošanā, teritorijas labiekārtošanas infrastruktūras izveidē un sabiedrības informētībā




## GROBIŅAS PILSĒTAS AINAVAS ATTĪSTĪBAS UN PĀRVALDĪBAS PLĀNS

Izmantoti plānā ietvertie risinājumi, kuri skar upes krastu stiprināšanu, kopšanu, pastaigu takas un labiekārtojuma elementu izvietojumu



## GROBIŅAS NOVADA DOMES ILGTSPĒJĪGAS ATTĪSTĪBAS STRATĒGIJA 2014.-2030.

Sasaistē ar mērķiem, kuri paredz meklēt jaunas iespējas, kā saglabāt un uzturēt īpašās dabas un kultūras mantojuma vērtības un vietas





# PROJEKTA REZULTĀTU DAUDZFUNKCIONALITĀTE

REZULTĀTU IZMANTOŠANA DAŽĀDA VEIDA TERITORIJĀS, IZMANTOJOT PROJEKTĀ APTVERTĀS FUNKCIJAS:



## DABAS VĒRTĪBU IZCELŠANA UN SAGLABĀŠANA

Upes krastu pieejamības nodrošināšana, sniedzot iespēju izcelt esošās dabas vērtības



## REKREĀCIJAS UN AKTĪVĀS ATPŪTAS VIETAS PILSĒTVIDĒ

Pārdomātu rekreācijas vietu izveide pilsētvidē, piedāvājot gan mierīgās, gan aktīvās atpūtas iespējas dažāda vecumu grupu cilvēkiem



## KULTŪRVĒSTURISKI NOZĪMĪGU OBJEKTU SAGLABĀŠANA

Kultūrvēsturisku objektu saglabāšanā un piemērošanā mūsdienu cilvēku vajadzībām, nezaudējot vēsturisko identitāti



## RISINĀJUMI NOGĀZĒ

Risinājumi nogāzēs – vides pieejamības nodrošināšanā, sniedzot iespēju cilvēkiem droši piekļūt upes teritorijas daļai



## PILSĒTAS TĒLA VEIDOŠANA

Pilsētas tēlu veidošana, balstoties uz vēsturiskiem aspektiem. Izmantoti labiekārtojuma elementi un ietverta tematika, kura raksturo pilsētas kopējo tēlu. Apmeklētāji var izzināt, izdzīvot vēsturiskas vērtības



## TŪRISMA UN PASTAIGU MARŠRUTI

Vizuāli estētisku objektu, pastaigu maršrutu izveidei, veidojot atsevišķas skatu vietas takas garumā, un skatu torņa izstrādei, dabas vērtību un kultūrvēsturisko objektu aktualizēšanā tūrisma maršrutā









Vides aizsardzības un  
reģionālās attīstības  
ministrija



**Dienvidkurzemes novada tūrisma centrs**

kontakti: [info@dienvidkurzeme.travel](mailto:info@dienvidkurzeme.travel)

+371 22024940

Adrese: M. Namiņa iela 2B, Grobiņa, LV-3430