

JŪRAS TELPISKAIS PLĀNOJUMS LATVIJAS REPUBLIKAS TERITORIĀLAJIEM UN EKSKLUZĪVĀS EKONOMISKĀS ZONAS ŪDEŅIEM

**Turpmākā darbu organizēšana un diskusijas ar
sektoriem**

**Kristīna Veidemane, Baltijas Vides Forums
17.09.2015**



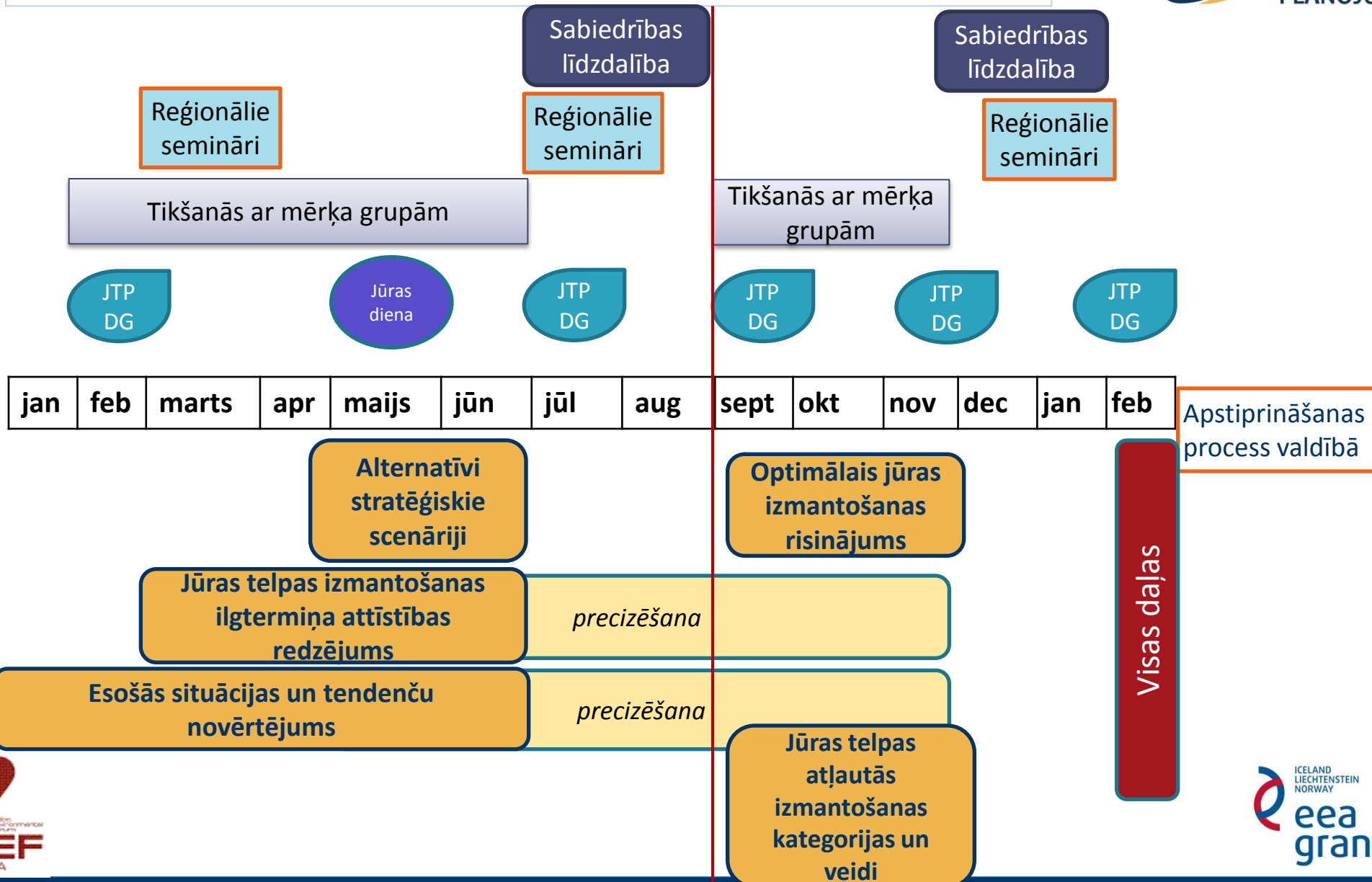
**JŪRAS
TELPISKAIS
PLĀNOJUMS**



Vides aizsardzības un
reģionālās attīstības
ministrija



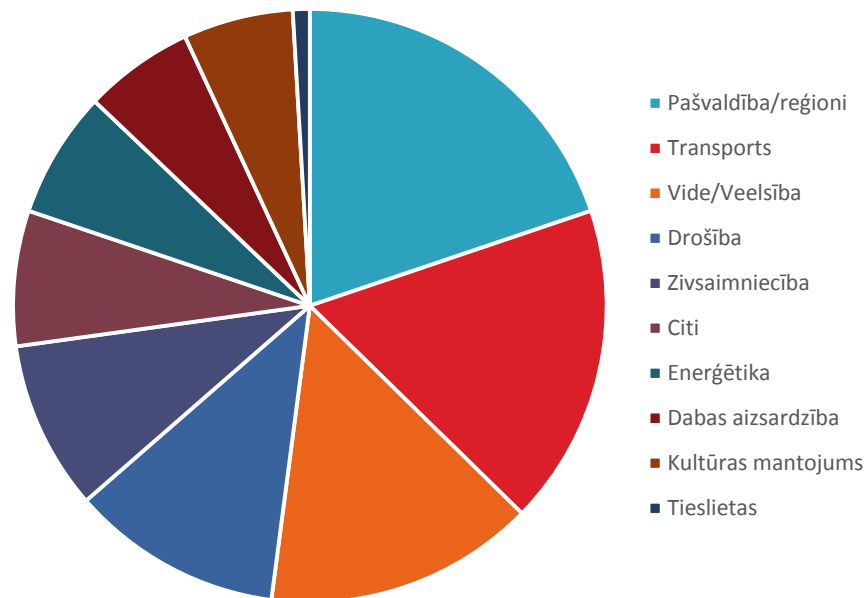
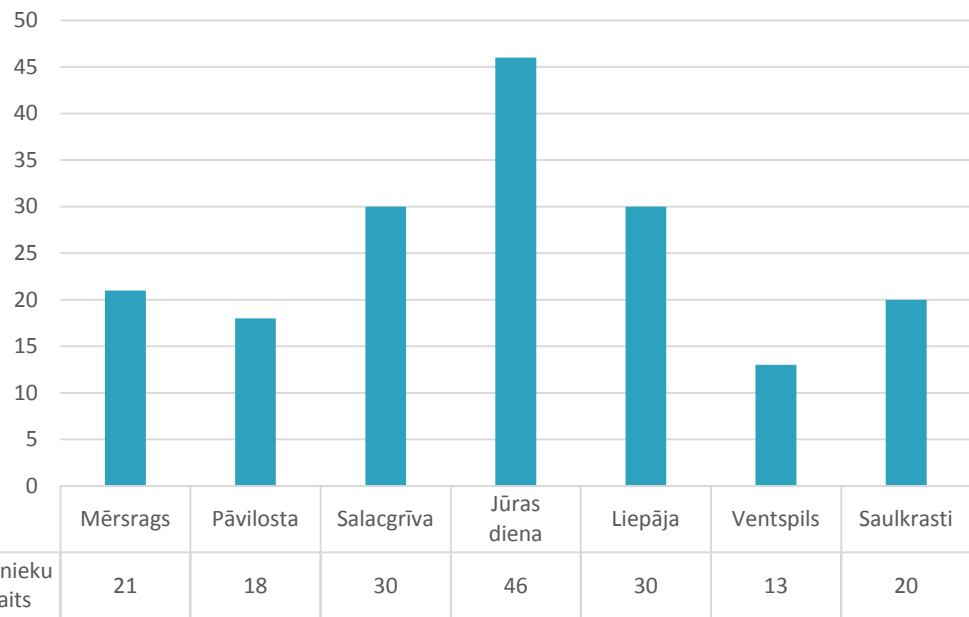
JTP izstrādes process



Sabiedrības līdzdalība

- Tikšanās ar mērķa grupām par esošo situāciju
 - Ostas; kuģošana, zivsaimniecība, enerģētika (4), tūrisms&kultūras mantojums, valsts drošība, ekosistēmu pakalpojumi.
- Reģionālās sanāksmes martā
 - Mērsrags, Pāvilosta; Salacgrīva
- Piekrastes sadarbības darba grupa (27.03.2015)
- Latvijas vēstniecība Helsinkos/BONUS programma (20.05.2015)
- Jūras diena (21.05.2015)
- Reģionālās sanāksmes jūlijā
 - Liepāja, Ventspils, Saulkrasti
- Pārrobežu ieinteresēto pušu sanāksmes Klaipēda (14.07.2015) un Pērnavā (23.07.2015)

Dalībnieki



JTP struktūra

nacionālā līmeņa ilgtermiņa teritorijas attīstības plānošanas dokuments, kas noteiks jūras izmantošanu turpmākajos 12 gados.

Paskaidrojuma raksts

Pārskats par vides un dabas vērtībām, dabas resursiem, saimniecisko darbību, dabas procesu un sociālekonomiskām tendencēm

Stratēģiskā daļa

Jūras izmantošanas ilgtermiņa attīstības redzējums, stratēģiskie mērķi, uzdevumi un prioritātes

Atļautās izmantošanas apraksts

Izmantojot zonējuma pieeju, tiks iezīmētas prioritārās un atļautās izmantošanas teritorijas, piedāvāti telpiskie un normatīvie risinājumi.

Grafiskā daļa

Esošā situācija, stratēģiskie scenāriji, atļautā izmantošana, tematiskās kartes

Paskaidrojuma raksta komentēšana

- Aizsardzības ministrija – papildinājumi, precizējumi
- Satiksmes ministrija - – papildinājumi, precizējumi
- Kurzemes plānošanas reģions – precizējumi
 - Priekšlikums: paskaidrojuma rakstā izvērtēt pašvaldību teritorijas attīstības plānošanas dokumentus (*1. nodaļa. Starptautisko, nacionālo un reģionālo plānošanas dokumentu ietekmes izvērtējums*)
- Latvenergo – precizējumi kartēm

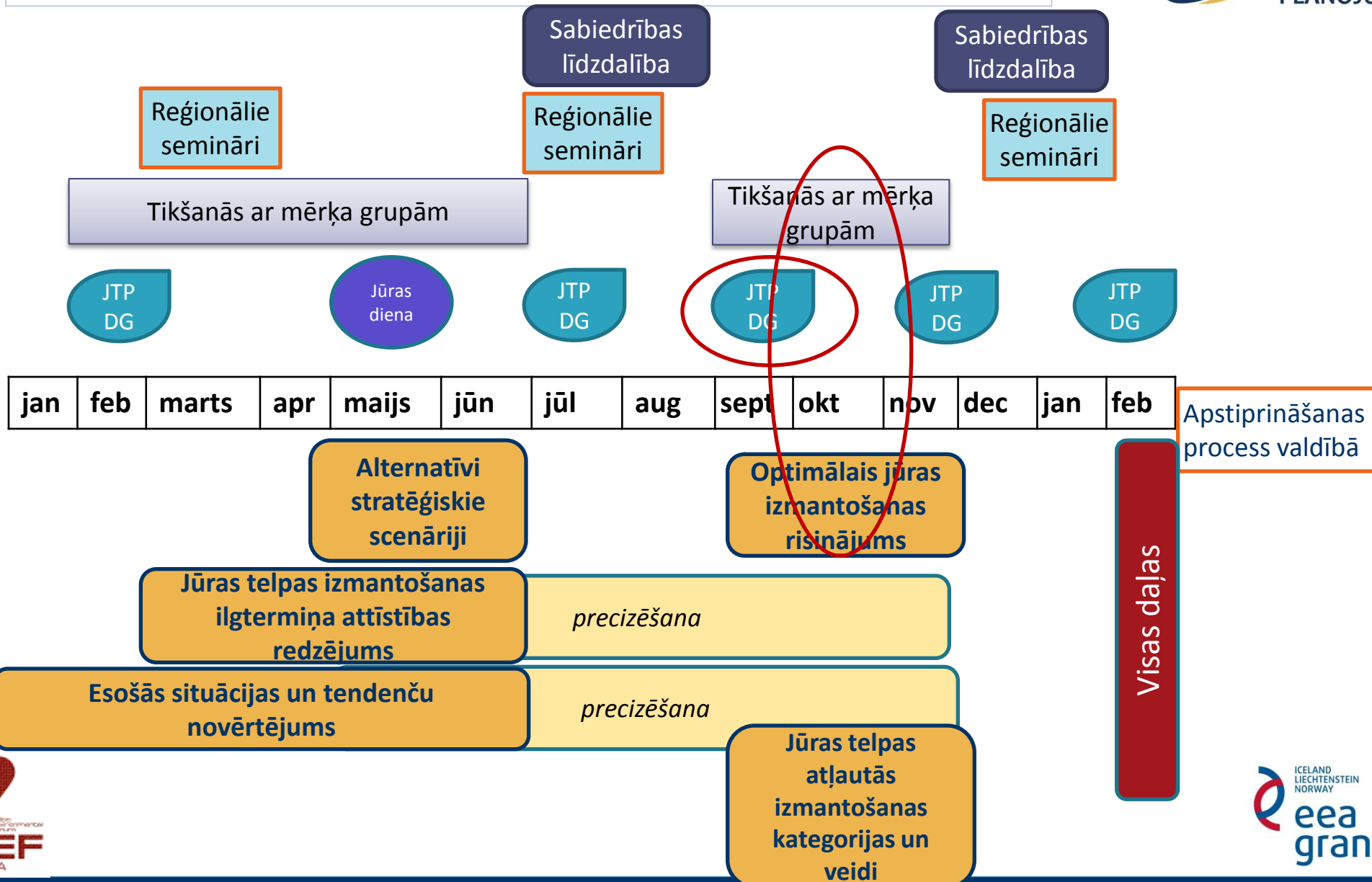


Komentāri scenārijiem

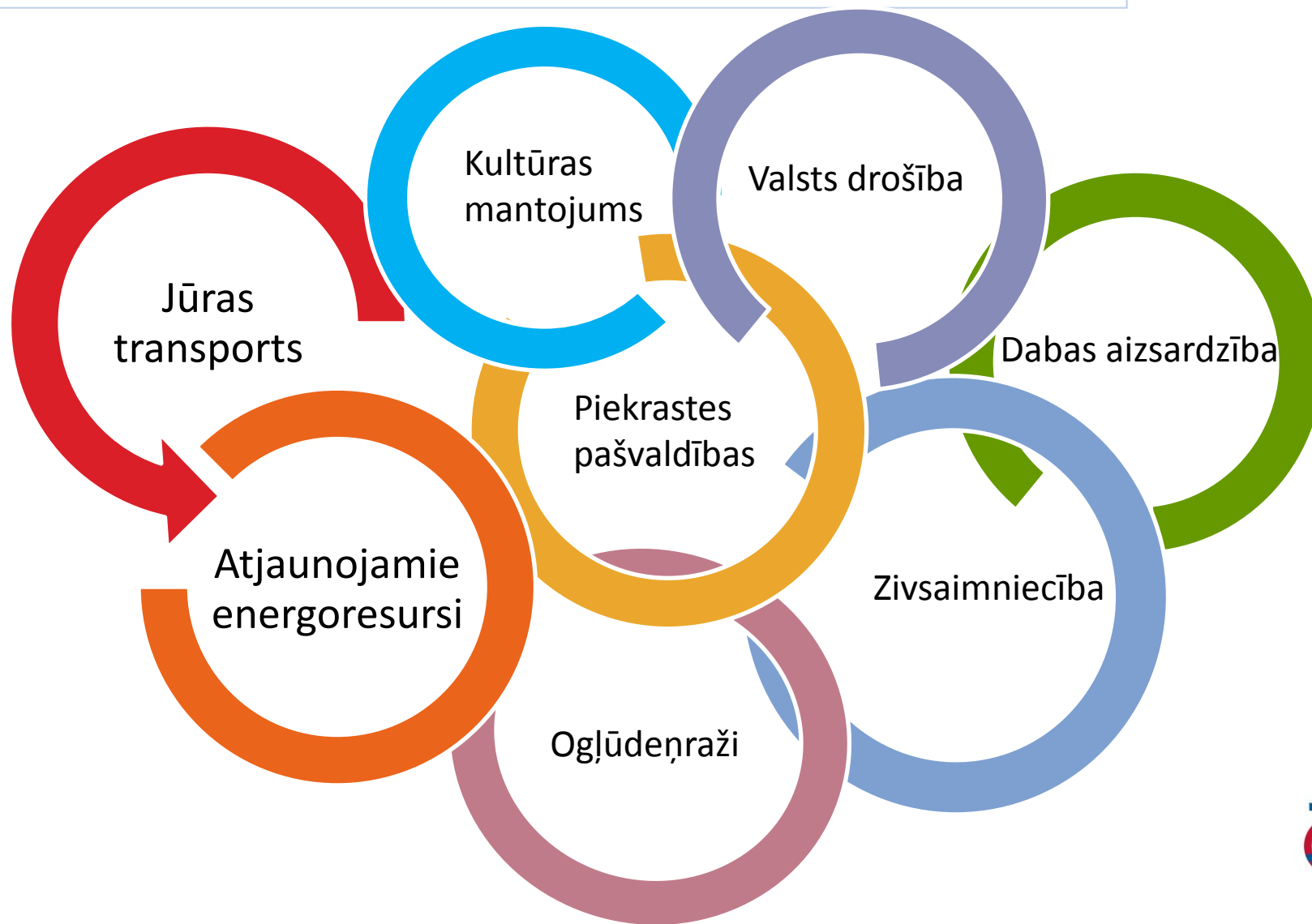
Komunikācija

- Baltic Wind Park – apstiprinot 5 licenču laukumus un dziļumos, kuros viņi turpina pētniecību
- Ekonomikas ministrija – par ogļūdeņražu laukumu licencēm (precizēts licenču statuss)
- SIA "Waves" – viļņu enerģijas spēkstaciju attīstību

JTP izstrādes process



Mērķa grupu tikšanās – oktobris un novembris



Mērķa grupu sanāksmes

Mērķa grupa	Tēma	Datums
Jūras transports	HELCOM apkopotie dati par kuģošanu; kuģošanai rezervētie koridori	
Zivsaimniecība	Tralēšanas vietas, akvakultūras laukumi	
Atjaunojamie energo resursi	Vēja parkiem un viļņu enerģijas spēkstaciju atvēlētās teritorijas	
Kultūras mantojums	Jūras mantojums, tā aizsardzība, izmantošana tūrismā	
Dabas aizsardzība	Potenciālas dabas aizsargājamās teritorijas (jāprecizē)	
Ogļūdeņraži	Potenciālie ieguve laukumi	
Piekrastes pašvaldības	2 km zona – plānotā attīstība	30.10.2015

www.jurasplanojums.net

jurasplanojums@gmail.com

kristina.veidemane@bef.lv



JŪRAS
TELPISKAIS
PLĀNOJUMS



PASŪTĪTĀJS:



Vides aizsardzības un
reģionālās attīstības
ministrija

IZPILDĪTĀJS:



APAKŠUZŅĒMĒJI:



Latvijas Hidroekoloģijas institūts



Latvijas Jūras administrācija



Piekraustes pētniecības un
plānošanas institūts Lietuvā



Hendrikson & Ko

Vides, plānošanas
un konsultācijas
uzņēmums Igaunijā